

Филиал публично-правовой компании "Роскадастр" по Республике Башкортостан

полное наименование органа регистрации прав

Выписка из Единого государственного реестра недвижимости об объекте недвижимости

Сведения о характеристиках объекта недвижимости

На основании запроса от 27.10.2025, поступившего на рассмотрение 27.10.2025, сообщаем, что согласно записям Единого государственного реестра недвижимости:

Раздел 1 Лист 1

Объект незавершенного строительства			
вид объекта недвижимости			
Лист № 1 раздела 1	Всего листов раздела 1: 1	Всего разделов: 4	Всего листов выписки: 6
27.10.2025г. № КУВИ-001/2025-197568938			
Кадастровый номер:	02:60:010210:1128		
Номер кадастрового квартала:	02:60:010210		
Дата присвоения кадастрового номера:	27.11.2023		
Ранее присвоенный государственный учетный номер:	данные отсутствуют		
Местоположение:	Российская Федерация, Республика Башкортостан, г. Кумертау, ул. Новозаринская, д. 15а		
Площадь:	1500		
Степень готовности объекта незавершенного строительства, %:	85		
Основная характеристика объекта незавершенного строительства и ее проектируемое значение:	тип	значение	единица измерения
	площадь	1500	в квадратных метрах
Проектируемое назначение:	нежилое		
Кадастровая стоимость, руб.:	11066783.25		
Кадастровые номера иных объектов недвижимости, в пределах которых расположен объект недвижимости:	02:60:010210:974		
Кадастровые номера объектов недвижимости, из которых образован объект недвижимости:	данные отсутствуют		
Кадастровые номера образованных объектов недвижимости:	данные отсутствуют		
Сведения о включении объекта недвижимости в состав предприятия как имущественного комплекса:	данные отсутствуют		
Сведения о включении объекта недвижимости в состав единого недвижимого комплекса:	данные отсутствуют		
Сведения о кадастровом инженере:	Пушкарева Екатерина Владимировна, СНИЛС 13271296949, договор на выполнение кадастровых работ от 30.10.2023 № б/н, дата завершения кадастровых работ: 22.11.2023		
Статус записи об объекте недвижимости:	Сведения об объекте недвижимости имеют статус "актуальные"		
Особые отметки:	данные отсутствуют		
Получатель выписки:	Каримова Рияна Раильевна		



ДОКУМЕНТ ПОДПИСАН  
ЭЛЕКТРОННОЙ ПОДПИСЬЮ

Сертификат: 0091AAF5A599507BC7E6D39D2DFA052F9A


Владелец: ФЕДЕРАЛЬНАЯ СЛУЖБА ГОСУДАРСТВЕННОЙ  
РЕГИСТРАЦИИ, КАДАСТРА И КАРТОГРАФИИ  
Действителен: с 16.09.2025 по 10.12.2026

полное наименование должности

инициалы, фамилия

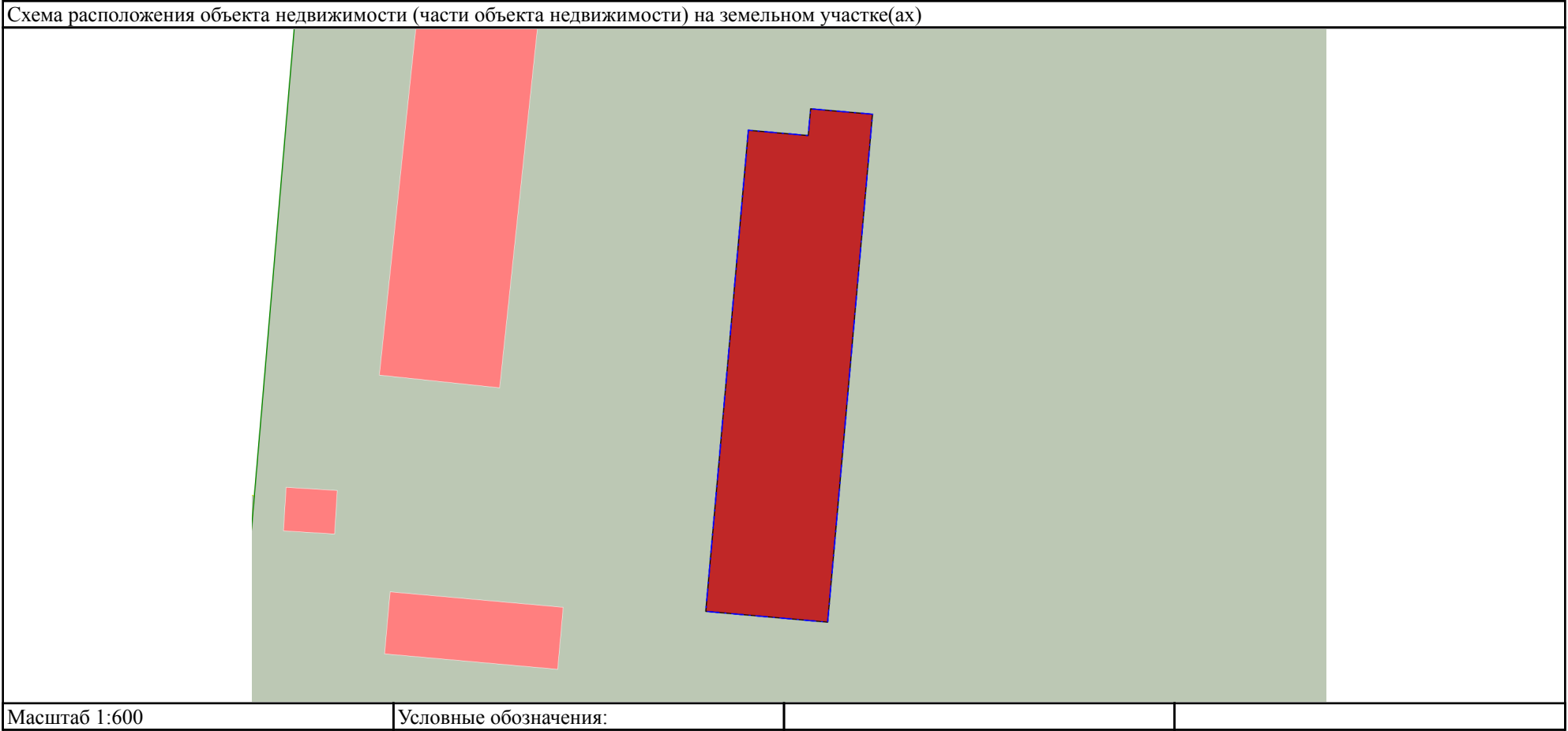
Выписка из Единого государственного реестра недвижимости об объекте недвижимости  
Сведения о зарегистрированных правах


Объект незавершенного строительства			
вид объекта недвижимости			
Лист № 1 раздела 2		Всего листов раздела 2: 1	Всего разделов: 4
Всего листов выписки: 6			
27.10.2025г. № КУВИ-001/2025-197568938			
Кадастровый номер:		02:60:010210:1128	
1	Правообладатель (правообладатели):	1.1	Акционерное общество "Кумертауское авиационное производственное предприятие", ИНН: 0262016287
	Сведения о возможности предоставления третьим лицам персональных данных физического лица:	1.1.1	данные отсутствуют
2	Вид, номер, дата и время государственной регистрации права:	2.1	Собственность 02:60:010210:1128-02/136/2023-1 27.11.2023 12:42:40
3	Сведения об осуществлении государственной регистрации сделки, права без необходимого в силу закона согласия третьего лица, органа:	3.1	данные отсутствуют
4	Ограничение прав и обременение объекта недвижимости:	не зарегистрировано	
5	Договоры участия в долевом строительстве:	не зарегистрировано	
6	Заявленные в судебном порядке права требования:	данные отсутствуют	
7	Сведения о возможности предоставления третьим лицам персональных данных физического лица	данные отсутствуют	
8	Сведения о возражении в отношении зарегистрированного права:	данные отсутствуют	
9	Сведения о наличии решения об изъятии объекта недвижимости для государственных и муниципальных нужд:	данные отсутствуют	
10	Сведения о невозможности государственной регистрации без личного участия правообладателя или его законного представителя:	данные отсутствуют	
11	Правопритязания и сведения о наличии поступивших, но не рассмотренных заявлений о проведении государственной регистрации права (перехода, прекращения права), ограничения права или обременения объекта недвижимости, сделки в отношении объекта недвижимости:	отсутствуют	

полное наименование должности	 ДОКУМЕНТ ПОДПИСАН ЭЛЕКТРОННОЙ ПОДПИСЬЮ Сертификат: 0091AAF5A599507BC7E6D39D2DFA052F9A Владелец: ФЕДЕРАЛЬНАЯ СЛУЖБА ГОСУДАРСТВЕННОЙ РЕГИСТРАЦИИ, КАДАСТРА И КАРТОГРАФИИ Действителен: с 16.09.2025 по 10.12.2026	инициалы, фамилия

Выписка из Единого государственного реестра недвижимости об объекте недвижимости  
Описание местоположения объекта недвижимости

Объект незавершенного строительства			
вид объекта недвижимости			
Лист № 1 раздела 5	Всего листов раздела 5: 1	Всего разделов: 4	Всего листов выписки: 6
27.10.2025г. № КУВИ-001/2025-197568938			
Кадастровый номер:		02:60:010210:1128	



полное наименование должности	<div><p>ДОКУМЕНТ ПОДПИСАН ЭЛЕКТРОННОЙ ПОДПИСЬЮ</p><p>Сертификат: 0091AAF5A599507BC7E6D39D2DFA052F9A</p><p>Владелец: ФЕДЕРАЛЬНАЯ СЛУЖБА ГОСУДАРСТВЕННОЙ РЕГИСТРАЦИИ, КАДАСТРА И КАРТОГРАФИИ</p><p>Действителен: с 16.09.2025 по 10.12.2026</p></div>	инициалы, фамилия

Выписка из Единого государственного реестра недвижимости об объекте недвижимости  
Описание местоположения объекта недвижимости

Объект незавершенного строительства			
вид объекта недвижимости			
Лист № 1 раздела 5.1	Всего листов раздела 5.1: 3	Всего разделов: 4	Всего листов выписки: 6
27.10.2025г. № КУВИ-001/2025-197568938			
Кадастровый номер:		02:60:010210:1128	

1. Сведения о координатах характерных точек контура объекта недвижимости						
Система координат МСК-02, зона 1						
Номер точки	Координаты, м		Радиус, м	Средняя квадратическая погрешность определения координат характерных точек контура, м	Глубина, высота, м	
	X	Y			H1	H2
	2	3	4	5	6	7
1	440371.73	1350845.65	-	0.1	данные отсутствуют	данные отсутствуют
2	440371.19	1350851.75	-	0.1	данные отсутствуют	данные отсутствуют
3	440373.91	1350851.99	-	0.1	данные отсутствуют	данные отсутствуют
4	440373.36	1350858.3	-	0.1	данные отсутствуют	данные отсутствуют
5	440321.65	1350853.73	-	0.1	данные отсутствуют	данные отсутствуют
6	440322.75	1350841.31	-	0.1	данные отсутствуют	данные отсутствуют
1	440371.73	1350845.65	-	0.1	данные отсутствуют	данные отсутствуют
1	440371.73	1350845.65	-	0.1	данные отсутствуют	данные отсутствуют
2	440371.19	1350851.75	-	0.1	данные отсутствуют	данные отсутствуют
3	440373.91	1350851.99	-	0.1	данные отсутствуют	данные отсутствуют
4	440373.36	1350858.3	-	0.1	данные отсутствуют	данные отсутствуют
5	440321.65	1350853.73	-	0.1	данные отсутствуют	данные отсутствуют

полное наименование должности	<div><p>ДОКУМЕНТ ПОДПИСАН ЭЛЕКТРОННОЙ ПОДПИСЬЮ</p><p>Сертификат: 0091AAF5A599507BC7E6D39D2DFA052F9A</p><p>Владелец: ФЕДЕРАЛЬНАЯ СЛУЖБА ГОСУДАРСТВЕННОЙ РЕГИСТРАЦИИ, КАДАСТРА И КАРТОГРАФИИ</p><p>Действителен: с 16.09.2025 по 10.12.2026</p></div>	инициалы, фамилия

## Объект незавершенного строительства

## вид объекта недвижимости

Лист № 2 раздела 5.1

Всего листов раздела 5.1: 3

Всего разделов: 4

Всего листов выписки: 6

27.10.2025г. № КУВИ-001/2025-197568938

Кадастровый номер:

02:60:010210:1128

6	440322.75	1350841.31	-	0.1	данные отсутствуют	данные отсутствуют
1	440371.73	1350845.65	-	0.1	данные отсутствуют	данные отсутствуют
1	440371.73	1350845.65	-	0.1	данные отсутствуют	данные отсутствуют
2	440371.19	1350851.75	-	0.1	данные отсутствуют	данные отсутствуют
3	440373.91	1350851.99	-	0.1	данные отсутствуют	данные отсутствуют
4	440373.36	1350858.3	-	0.1	данные отсутствуют	данные отсутствуют
5	440321.65	1350853.73	-	0.1	данные отсутствуют	данные отсутствуют
6	440322.75	1350841.31	-	0.1	данные отсутствуют	данные отсутствуют
1	440371.73	1350845.65	-	0.1	данные отсутствуют	данные отсутствуют

## 2. Сведения о предельных высоте и глубине конструктивных элементов объекта недвижимости

Предельная глубина конструктивных элементов объекта недвижимости, м	данные отсутствуют
Предельная высота конструктивных элементов объекта недвижимости, м	данные отсутствуют



ДОКУМЕНТ ПОДПИСАН  
ЭЛЕКТРОННОЙ ПОДПИСЬЮ

Сертификат: 0091AAF5A599507BC7E6D39D2DFA052F9A

Владелец: ФЕДЕРАЛЬНАЯ СЛУЖБА ГОСУДАРСТВЕННОЙ  
РЕГИСТРАЦИИ, КАДАСТРА И КАРТОГРАФИИ  
Действителен: с 16.09.2025 по 10.12.2026

полное наименование должности

инициалы, фамилия

Объект незавершенного строительства			
вид объекта недвижимости			
Лист № 3 раздела 5.1	Всего листов раздела 5.1: 3	Всего разделов: 4	Всего листов выписки: 6
27.10.2025г. № КУВИ-001/2025-197568938			
Кадастровый номер:		02:60:010210:1128	

## 3. Сведения о характерных точках пересечения контура объекта недвижимости с контуром (контурами) иных зданий, сооружений, объектов незавершенного строительства

Система координат 02.1

Номера характерных точек контура	Координаты, м		Средняя квадратическая погрешность определения координат характерных точек контура, м	Глубина, высота, м		Кадастровые номера иных объектов недвижимости, с контурами которых пересекается контур данного объекта недвижимости
	X	Y		H1	H2	
1	2	3	4	5	6	7
данные отсутствуют	данные отсутствуют	данные отсутствуют	данные отсутствуют	данные отсутствуют	данные отсутствуют	данные отсутствуют



ДОКУМЕНТ ПОДПИСАН  
ЭЛЕКТРОННОЙ ПОДПИСЬЮ

Сертификат: 0091AAF5A599507BC7E6D39D2DFA052F9A

Владелец: ФЕДЕРАЛЬНАЯ СЛУЖБА ГОСУДАРСТВЕННОЙ  
РЕГИСТРАЦИИ, КАДАСТРА И КАРТОГРАФИИ  
Действителен: с 16.09.2025 по 10.12.2026

полное наименование должности

инициалы, фамилия